






**Légende :**

-  : AS1 : servitudes de captage eau potable
-  - Périmètre de protection
- I3 (GRTgaz)**
  - ARS SUR FORMANS - VINDECY Ø400mm
  - ARS SUR FORMANS - VINDECY Ø400mm
  - ST GERMAIN LA MONTAGNE - COURS LA VILLE Ø100mm
-  : SUP1 : Zone d'effets létaux (PEL) du phénomène dangereux de référence majorant
-  : T1 (SNCF) servitude relative aux chemins de fer Ligne 775000 allant de Paray-le-Monial à Givors-Canal
-  : PT2 (FRANCE TELECOM) servitudes relatives aux transmission radio-électriques

Commune de SAINT-GERMAIN-  
LA-MONTAGNE (42)

## PLAN LOCAL D'URBANISME

### 5d PLAN DES SERVITUDES D'UTILITE PUBLIQUE

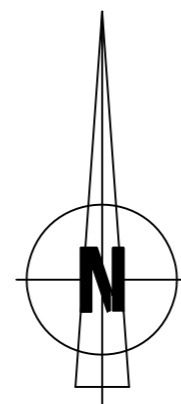
Planche Sud - Echelle : 1/5000



Plan local d'urbanisme :  
Prescription de l'élaboration du PLU: 27 Janvier 2012  
**Arrêt du projet de PLU : 26 Janvier 2018**  
**Approbation du PLU: 30/11/2018**  
Vu pour être annexé à la délibération du Conseil Municipal en date du 30/11/2018

**Révisions et modifications :**

- ....  
- ....



Référence : 40041



Bureau d'études REALITES  
34, Rue Georges Plasse  
42300 Roanne  
Tél : 04 77 67 83 06 - Fax : 04 77 23 01 85  
E-mail : urbanisme@realites-be.fr www.realites-be.fr

